

# WORMS ERLEBEN

**INNENSTADTPLAN**

ZU FUSS DURCH ZWEI JAHRTAUSENDE



**WORMS**



# Herzlich willkommen in Worms

... der liebenswerten, lebendigen Stadt in Rheinhessen. Als vielleicht älteste Stadt Deutschlands ist Worms ein Ort der Geschichte und Geschichten: Seit mehr als 6000 Jahren wohnen Menschen hier, wie archäologische Funde belegen. Im **MITTELALTER** wurde in Worms europäische Geschichte geschrieben: Kaiser hielten hier bedeutende Reichstage, und sogar ein Papst wurde im **ROMANISCHEN KAISERDOM** gewählt. Das Mittelalter wird jedes Jahr beim Spectaculum im Stadtpark zum Leben erweckt. Als Schauplatz des **NIBELUNGENLIEDES** ehrt die Stadt das große mittelalterliche Epos mit Denkmälern, Statuen, Straßennamen und natürlich den Nibelungen-Festspielen, die jeden Sommer vor der Kulisse des Doms aufgeführt werden. Worms ist außerdem der Ort, an dem **MARTIN LUTHER** sich 1521 weigerte, seine Schriften zu widerrufen, obwohl Kaiser und Kirche ihn dazu drängten. Im Mittelalter war in Worms eine der bekanntesten jüdischen Gemeinden der Welt beheimatet. Ihre **JÜDISCHEN STÄTTEN**, allen voran der jüdische Friedhof, der Heilige Sand, wurden 2021 zusammen mit den Partnerstätten in Speyer und Mainz in die Liste des UNESCO-Welterbes aufgenommen. Als **STADT DES WEINES** – mindestens seit der Römerzeit – feiert Worms außerdem das Backfischfest, ein Volksfest, das jeden Sommer Hunderttausende anzieht – eine von vielen Gelegenheiten, die reiche Vielfalt der hervorragenden Wormser Weine zu genießen.

## Tourist Information Worms














Neumarkt 14 · 67547 Worms  
Telefon 06241 853-7306 · [touristinfo@worms.de](mailto:touristinfo@worms.de)  
[www.worms-erleben.de](http://www.worms-erleben.de)



### Öffnungszeiten

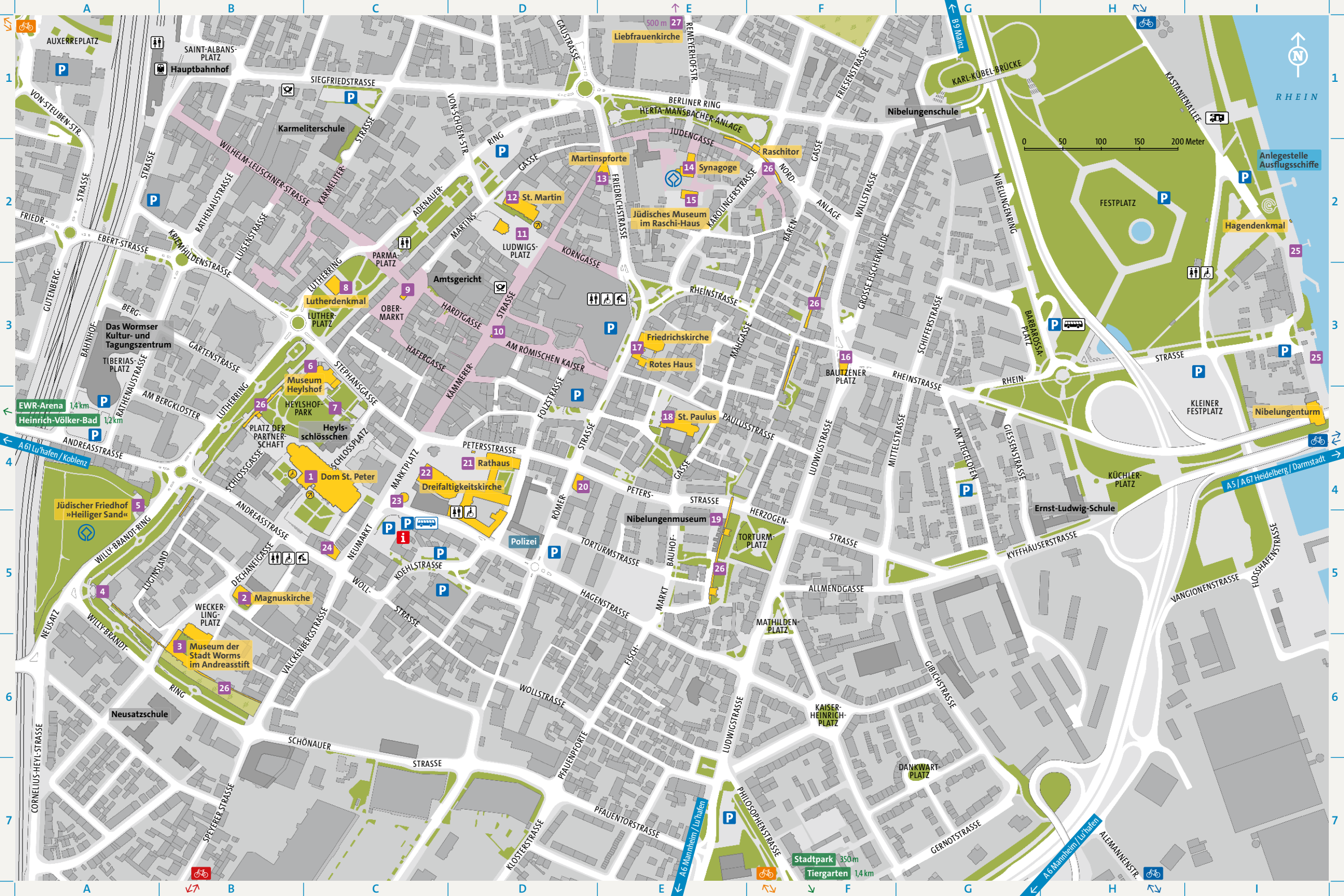
April – Oktober Mo – Fr 9–18 Uhr, Sa, So, Feiertag 10–14 Uhr  
November – März Mo – Fr 9–17 Uhr

### Zeichenerklärung

- |  |                                |   |                                |
|--|--------------------------------|---|--------------------------------|
|   | öffentliche Toilette           |  | Sehenswürdigkeit               |
|   | barrierefreie Toilette         |  | Erläuterungen ► Rückseite      |
|   | Wickeltisch                    |  | Eingang / Zugang               |
|   | Tourist Information (C 5)      |  | barrierefreier Eingang Dom     |
|   | Parkplatz / -haus / Tiefgarage |   | Zugang über Schlossgasse (B 4) |
|  | 30-Min.-Parkplatz Busse (C 5)  |   | oder Schlossplatz (C 4)        |
|  | Parkplatz Busse (G/H 3)        |  | Fußgängerzone                  |
|   | Hauptbahnhof (A/B 1)           |  | Salier-Radweg und              |
|   | Post                           |   | Rheinterrassenroute            |
|  | Reisemobilstellplatz (I 1)     |  | Barbarossa-Radweg              |
|  |                                |  | Veloroute Rhein                |



Teil der SchUM-Stätten in Speyer, Worms und Mainz  
(UNESCO Welterbe, weitere Details umseitig)



AUXERREPLATZ  
VON-STEUBEN-STR.  
FRIEDR.-STR.  
GUTENBERG-STR.  
BAHNHOF

SAINT-ALBANS-PLATZ  
Hauptbahnhof  
SIEGFRIEDSTRASSE  
WILHELM-LEUSCHNER-STRASSE  
RATHENAUSTRASSE  
LUDWIGSTRASSE  
KORNHILDENSTRASSE

Karmelerschule  
KARMELEITER-STRASSE  
ADENAUER-RING  
MARTINS-STRASSE  
PARMA-PLATZ  
LUTHERRING  
LUTHER-PLATZ

Das Wormser Kultur- und Tagungszentrum  
TIBERIAS-PLATZ  
GÄRTENSTRASSE  
LUTHERING  
AM BERGKLOSTER  
RATHENAUSTRASSE

EWK-Arena 1,4km  
Heinrich-Völker-Bad 1,2km  
ANDREASSTRASSE  
AM BERGKLOSTER  
LUTHERING  
SCHLOSSGASSE

Jüdischer Friedhof »Heiliger Sand«  
WILLY-BRANDT-RING  
LUCHTSTAND  
NEUSATZ  
WILLY-BRANDT-RING

Magnuskirche  
WECKERLING-PLATZ  
Museum der Stadt Worms im Andreasstift  
NEUSATZSCHULE  
SPEYERSTRASSE

Dom St. Peter  
MARKTPLATZ  
NEUMARKT  
WOLLSTRASSE  
KOEHLSTRASSE

Dreifaltigkeitskirche  
POLIZEI  
RÖMISCHER-KAISER-STRASSE  
TORTURMSTRASSE  
HAGENSTRASSE

Rathaus  
PETERSSTRASSE  
MARKTPLATZ  
WOLLSTRASSE  
PEAUFENSTRASSE

Liebfrauenkirche  
500 m 27  
REINERHOFSTR.  
BERLINER RING  
HERTA-MANSBACHER-ANLAGE  
JUDENGASSE

Martinspforte  
13  
FRIEDRICHSTRASSE  
RASCHITOR  
14  
SYNAGOGUE  
15  
JÜDISCHES MUSEUM IM RASCHI-HAUS

St. Martin  
12  
LUDWIGS-PLATZ  
11  
AMTSGERICHT  
9  
HARDTGASSE

Lutherdenkmal  
8  
LUTHER-PLATZ  
FRIEDRICHSKIRCHE  
17  
ROTES HAUS

Museum Heylshof  
6  
HEYLSHOF-PARK  
7  
HEYLSCHLOSSCHEN  
18  
ST. PAULUS

Polizei  
20  
RÖMISCHER-KAISER-STRASSE  
TORTURMSTRASSE  
PETERSSTRASSE

Nibelungenmuseum  
19  
HERZOGEN-STRASSE  
TORTURM-PLATZ  
MATHILDEN-PLATZ

St. Paulus  
18  
PAULUSSTRASSE  
LUDWIGSTRASSE  
LUDWIGSTRASSE

St. Paulus  
18  
PAULUSSTRASSE  
LUDWIGSTRASSE  
LUDWIGSTRASSE

St. Paulus  
18  
PAULUSSTRASSE  
LUDWIGSTRASSE  
LUDWIGSTRASSE

500 m 27  
REINERHOFSTR.  
BERLINER RING  
HERTA-MANSBACHER-ANLAGE  
JUDENGASSE

Martinspforte  
13  
FRIEDRICHSTRASSE  
RASCHITOR  
14  
SYNAGOGUE  
15  
JÜDISCHES MUSEUM IM RASCHI-HAUS

St. Martin  
12  
LUDWIGS-PLATZ  
11  
AMTSGERICHT  
9  
HARDTGASSE

Lutherdenkmal  
8  
LUTHER-PLATZ  
FRIEDRICHSKIRCHE  
17  
ROTES HAUS

Museum Heylshof  
6  
HEYLSHOF-PARK  
7  
HEYLSCHLOSSCHEN  
18  
ST. PAULUS

Polizei  
20  
RÖMISCHER-KAISER-STRASSE  
TORTURMSTRASSE  
PETERSSTRASSE

Nibelungenmuseum  
19  
HERZOGEN-STRASSE  
TORTURM-PLATZ  
MATHILDEN-PLATZ

St. Paulus  
18  
PAULUSSTRASSE  
LUDWIGSTRASSE  
LUDWIGSTRASSE

St. Paulus  
18  
PAULUSSTRASSE  
LUDWIGSTRASSE  
LUDWIGSTRASSE

St. Paulus  
18  
PAULUSSTRASSE  
LUDWIGSTRASSE  
LUDWIGSTRASSE

500 m 27  
REINERHOFSTR.  
BERLINER RING  
HERTA-MANSBACHER-ANLAGE  
JUDENGASSE

Martinspforte  
13  
FRIEDRICHSTRASSE  
RASCHITOR  
14  
SYNAGOGUE  
15  
JÜDISCHES MUSEUM IM RASCHI-HAUS

St. Martin  
12  
LUDWIGS-PLATZ  
11  
AMTSGERICHT  
9  
HARDTGASSE

Lutherdenkmal  
8  
LUTHER-PLATZ  
FRIEDRICHSKIRCHE  
17  
ROTES HAUS

Museum Heylshof  
6  
HEYLSHOF-PARK  
7  
HEYLSCHLOSSCHEN  
18  
ST. PAULUS

Polizei  
20  
RÖMISCHER-KAISER-STRASSE  
TORTURMSTRASSE  
PETERSSTRASSE

Nibelungenmuseum  
19  
HERZOGEN-STRASSE  
TORTURM-PLATZ  
MATHILDEN-PLATZ

St. Paulus  
18  
PAULUSSTRASSE  
LUDWIGSTRASSE  
LUDWIGSTRASSE

St. Paulus  
18  
PAULUSSTRASSE  
LUDWIGSTRASSE  
LUDWIGSTRASSE

St. Paulus  
18  
PAULUSSTRASSE  
LUDWIGSTRASSE  
LUDWIGSTRASSE

500 m 27  
REINERHOFSTR.  
BERLINER RING  
HERTA-MANSBACHER-ANLAGE  
JUDENGASSE

Martinspforte  
13  
FRIEDRICHSTRASSE  
RASCHITOR  
14  
SYNAGOGUE  
15  
JÜDISCHES MUSEUM IM RASCHI-HAUS

St. Martin  
12  
LUDWIGS-PLATZ  
11  
AMTSGERICHT  
9  
HARDTGASSE

Lutherdenkmal  
8  
LUTHER-PLATZ  
FRIEDRICHSKIRCHE  
17  
ROTES HAUS

Museum Heylshof  
6  
HEYLSHOF-PARK  
7  
HEYLSCHLOSSCHEN  
18  
ST. PAULUS

Polizei  
20  
RÖMISCHER-KAISER-STRASSE  
TORTURMSTRASSE  
PETERSSTRASSE

Nibelungenmuseum  
19  
HERZOGEN-STRASSE  
TORTURM-PLATZ  
MATHILDEN-PLATZ

St. Paulus  
18  
PAULUSSTRASSE  
LUDWIGSTRASSE  
LUDWIGSTRASSE

St. Paulus  
18  
PAULUSSTRASSE  
LUDWIGSTRASSE  
LUDWIGSTRASSE

St. Paulus  
18  
PAULUSSTRASSE  
LUDWIGSTRASSE  
LUDWIGSTRASSE

500 m 27  
REINERHOFSTR.  
BERLINER RING  
HERTA-MANSBACHER-ANLAGE  
JUDENGASSE

Martinspforte  
13  
FRIEDRICHSTRASSE  
RASCHITOR  
14  
SYNAGOGUE  
15  
JÜDISCHES MUSEUM IM RASCHI-HAUS

St. Martin  
12  
LUDWIGS-PLATZ  
11  
AMTSGERICHT  
9  
HARDTGASSE

Lutherdenkmal  
8  
LUTHER-PLATZ  
FRIEDRICHSKIRCHE  
17  
ROTES HAUS

Museum Heylshof  
6  
HEYLSHOF-PARK  
7  
HEYLSCHLOSSCHEN  
18  
ST. PAULUS

Polizei  
20  
RÖMISCHER-KAISER-STRASSE  
TORTURMSTRASSE  
PETERSSTRASSE

Nibelungenmuseum  
19  
HERZOGEN-STRASSE  
TORTURM-PLATZ  
MATHILDEN-PLATZ

St. Paulus  
18  
PAULUSSTRASSE  
LUDWIGSTRASSE  
LUDWIGSTRASSE

St. Paulus  
18  
PAULUSSTRASSE  
LUDWIGSTRASSE  
LUDWIGSTRASSE

St. Paulus  
18  
PAULUSSTRASSE  
LUDWIGSTRASSE  
LUDWIGSTRASSE

500 m 27  
REINERHOFSTR.  
BERLINER RING  
HERTA-MANSBACHER-ANLAGE  
JUDENGASSE

Martinspforte  
13  
FRIEDRICHSTRASSE  
RASCHITOR  
14  
SYNAGOGUE  
15  
JÜDISCHES MUSEUM IM RASCHI-HAUS

St. Martin  
12  
LUDWIGS-PLATZ  
11  
AMTSGERICHT  
9  
HARDTGASSE

Lutherdenkmal  
8  
LUTHER-PLATZ  
FRIEDRICHSKIRCHE  
17  
ROTES HAUS

Museum Heylshof  
6  
HEYLSHOF-PARK  
7  
HEYLSCHLOSSCHEN  
18  
ST. PAULUS

Polizei  
20  
RÖMISCHER-KAISER-STRASSE  
TORTURMSTRASSE  
PETERSSTRASSE

Nibelungenmuseum  
19  
HERZOGEN-STRASSE  
TORTURM-PLATZ  
MATHILDEN-PLATZ

St. Paulus  
18  
PAULUSSTRASSE  
LUDWIGSTRASSE  
LUDWIGSTRASSE

St. Paulus  
18  
PAULUSSTRASSE  
LUDWIGSTRASSE  
LUDWIGSTRASSE

St. Paulus  
18  
PAULUSSTRASSE  
LUDWIGSTRASSE  
LUDWIGSTRASSE

500 m 27  
REINERHOFSTR.  
BERLINER RING  
HERTA-MANSBACHER-ANLAGE  
JUDENGASSE

Martinspforte  
13  
FRIEDRICHSTRASSE  
RASCHITOR  
14  
SYNAGOGUE  
15  
JÜDISCHES MUSEUM IM RASCHI-HAUS

St. Martin  
12  
LUDWIGS-PLATZ  
11  
AMTSGERICHT  
9  
HARDTGASSE

Lutherdenkmal  
8  
LUTHER-PLATZ  
FRIEDRICHSKIRCHE  
17  
ROTES HAUS

Museum Heylshof  
6  
HEYLSHOF-PARK  
7  
HEYLSCHLOSSCHEN  
18  
ST. PAULUS

Polizei  
20  
RÖMISCHER-KAISER-STRASSE  
TORTURMSTRASSE  
PETERSSTRASSE

Nibelungenmuseum  
19  
HERZOGEN-STRASSE  
TORTURM-PLATZ  
MATHILDEN-PLATZ

St. Paulus  
18  
PAULUSSTRASSE  
LUDWIGSTRASSE  
LUDWIGSTRASSE

St. Paulus  
18  
PAULUSSTRASSE  
LUDWIGSTRASSE  
LUDWIGSTRASSE

St. Paulus  
18  
PAULUSSTRASSE  
LUDWIGSTRASSE  
LUDWIGSTRASSE

500 m 27  
REINERHOFSTR.  
BERLINER RING  
HERTA-MANSBACHER-ANLAGE  
JUDENGASSE

Martinspforte  
13  
FRIEDRICHSTRASSE  
RASCHITOR  
14  
SYNAGOGUE  
15  
JÜDISCHES MUSEUM IM RASCHI-HAUS

St. Martin  
12  
LUDWIGS-PLATZ  
11  
AMTSGERICHT  
9  
HARDTGASSE

Lutherdenkmal  
8  
LUTHER-PLATZ  
FRIEDRICHSKIRCHE  
17  
ROTES HAUS

Museum Heylshof  
6  
HEYLSHOF-PARK  
7  
HEYLSCHLOSSCHEN  
18  
ST. PAULUS

Polizei  
20  
RÖMISCHER-KAISER-STRASSE  
TORTURMSTRASSE  
PETERSSTRASSE

Nibelungenmuseum  
19  
HERZOGEN-STRASSE  
TORTURM-PLATZ  
MATHILDEN-PLATZ

St. Paulus  
18  
PAULUSSTRASSE  
LUDWIGSTRASSE  
LUDWIGSTRASSE

St. Paulus  
18  
PAULUSSTRASSE  
LUDWIGSTRASSE  
LUDWIGSTRASSE

St. Paulus  
18  
PAULUSSTRASSE  
LUDWIGSTRASSE  
LUDWIGSTRASSE

500 m 27  
REINERHOFSTR.  
BERLINER RING  
HERTA-MANSBACHER-ANLAGE  
JUDENGASSE

Martinspforte  
13  
FRIEDRICHSTRASSE  
RASCHITOR  
14  
SYNAGOGUE  
15  
JÜDISCHES MUSEUM IM RASCHI-HAUS

St. Martin  
12  
LUDWIGS-PLATZ  
11  
AMTSGERICHT  
9  
HARDTGASSE

Lutherdenkmal  
8  
LUTHER-PLATZ  
FRIEDRICHSKIRCHE  
17  
ROTES HAUS

Museum Heylshof  
6  
HEYLSHOF-PARK  
7  
HEYLSCHLOSSCHEN  
18  
ST. PAULUS

Polizei  
20  
RÖMISCHER-KAISER-STRASSE  
TORTURMSTRASSE  
PETERSSTRASSE

Nibelungenmuseum  
19  
HERZOGEN-STRASSE  
TORTURM-PLATZ  
MATHILDEN-PLATZ

St. Paulus  
18  
PAULUSSTRASSE  
LUDWIGSTRASSE  
LUDWIGSTRASSE

St. Paulus  
18  
PAULUSSTRASSE  
LUDWIGSTRASSE  
LUDWIGSTRASSE

St. Paulus  
18  
PAULUSSTRASSE  
LUDWIGSTRASSE  
LUDWIGSTRASSE

0 50 100 150 200 Meter

ANLEGESTELLE AUSFLUGSSCHIFFE

HAGENDENKMAL

NEIBELUNGENRING

FESTPLATZ

ANLEGESTELLE AUSFLUGSSCHIFFE

HAGENDENKMAL

NEIBELUNGENRING

FESTPLATZ

ANLEGESTELLE AUSFLUGSSCHIFFE

HAGENDENKMAL

NEIBELUNGENRING

FESTPLATZ

ANLEGESTELLE AUSFLUGSSCHIFFE

HAGENDENKMAL

NEIBELUNGENRING

FESTPLATZ

ANLEGESTELLE AUSFLUGSSCHIFFE

NEIBELUNGENRING

FESTPLATZ

ANLEGESTELLE AUSFLUGSSCHIFFE

HAGENDENKMAL

NEIBELUNGENRING

FESTPLATZ

ANLEGESTELLE AUSFLUGSSCHIFFE

HAGENDENKMAL

NEIBELUNGENRING

FESTPLATZ

ANLEGESTELLE AUSFLUGSSCHIFFE

HAGENDENKMAL

NEIBELUNGENRING

FESTPLATZ

ANLEGESTELLE AUSFLUGSSCHIFFE

HAGENDENKMAL

NEIBELUNGENRING

FESTPLATZ

NEIBELUNGENRING

FESTPLATZ

ANLEGESTELLE AUSFLUGSSCHIFFE

HAGENDENKMAL

NEIBELUNGENRING

FESTPLATZ

ANLEGESTELLE AUSFLUGSSCHIFFE

HAGENDENKMAL

NEIBELUNGENRING

FESTPLATZ

ANLEGESTELLE AUSFLUGSSCHIFFE

HAGENDENKMAL

NEIBELUNGENRING

FESTPLATZ

ANLEGESTELLE AUSFLUGSSCHIFFE

HAGENDENKMAL

NEIBELUNGENRING

FESTPLATZ

NEIBELUNGENRING

FESTPLATZ

ANLEGESTELLE AUSFLUGSSCHIFFE

HAGENDENKMAL

NEIBELUNGENRING

FESTPLATZ

ANLEGESTELLE AUSFLUGSSCHIFFE

HAGENDENKMAL

NEIBELUNGENRING

FESTPLATZ

ANLEGESTELLE AUSFLUGSSCHIFFE

HAGENDENKMAL

NEIBELUNGENRING

FESTPLATZ

ANLEGESTELLE AUSFLUGSSCHIFFE

HAGENDENKMAL

NEIBELUNGENRING

FESTPLATZ

NEIBELUNGENRING

FESTPLATZ

ANLEGESTELLE AUSFLUGSSCHIFFE

HAGENDENKMAL

NEIBELUNGENRING

FESTPLATZ

ANLEGESTELLE AUSFLUGSSCHIFFE

HAGENDENKMAL

NEIBELUNGENRING

FESTPLATZ

ANLEGESTELLE AUSFLUGSSCHIFFE

HAGENDENKMAL

NEIBELUNGENRING

FESTPLATZ

ANLEGESTELLE AUSFLUGSSCHIFFE

HAGENDENKMAL

NEIBELUNGENRING

FESTPLATZ

NEIBELUNGENRING

FESTPLATZ

ANLEGESTELLE AUSFLUGSSCHIFFE

HAGENDENKMAL

NEIBELUNGENRING

FESTPLATZ

ANLEGESTELLE AUSFLUGSSCHIFFE

HAGENDENKMAL

NEIBELUNGENRING

FESTPLATZ

ANLEGESTELLE AUSFLUGSSCHIFFE

HAGENDENKMAL

NEIBELUNGENRING

FESTPLATZ

ANLEGESTELLE AUSFLUGSSCHIFFE

HAGENDENKMAL

NEIBELUNGENRING

FESTPLATZ

NEIBELUNGENRING

FESTPLATZ

ANLEGESTELLE AUSFLUGSSCHIFFE

HAGENDENKMAL

NEIBELUNGENRING

FESTPLATZ

ANLEGESTELLE AUSFLUGSSCHIFFE

HAGENDENKMAL

NEIBELUNGENRING

FESTPLATZ

ANLEGESTELLE AUSFLUGSSCHIFFE

HAGENDENKMAL

NEIBELUNGENRING

FESTPLATZ

ANLEGESTELLE AUSFLUGSSCHIFFE

HAGENDENKMAL

NEIBELUNGENRING

FESTPLATZ

# Sehenswürdigkeiten

## 1 Dom St. Peter B/C 4

Doppelhörige romanische Pfeilerbasilika mit Querschiff, erbaut zwischen 1125/1130 und 1181 auf den Fundamenten des von Bischof Burchard (1000–1025) errichteten Baues. Reicher ornamentaler Schmuck an Ost- und Westchor. Am sog. Kaiserportal auf der Nordseite spielt der »Streit der Königinnen« im Nibelungenlied. Gotisches Südportal (spätestens 13. Jh.) mit figürlicher Gestaltung als »steinerne Bilderbibel«, daneben die gotische Nikolauskapelle. Im Inneren des Doms romanische und spätgotische Steinbildwerke, der Ostchor nach der Stadtzerstörung 1689 barock ausgestattet, Hochaltar von Balthasar Neumann. Grablege von fünf Generationen der salischen Herzöge (10.–11. Jh.). Öffnungszeiten: [www.wormser-dom.de](http://www.wormser-dom.de).

## 2 Magnuskirche B 5

Die karolingische Einraumkirche des 8./9. Jh. wurde später zur dreischiffigen Pfeilerbasilika erweitert. Ehem. Pfarrkirche des Andreasstiftes. Frühe evangelische Predigtkirche und Ausgangspunkt der Reformation in Worms um 1521.

## 3 Museum der Stadt Worms im Andreasstift B 5/6

Romanische Kirche und Kreuzgang des 12./13. Jh., gotische Erweiterungen sowie jüngere Veränderungen. Ehemalige Stiftskirche. Historisches Museum zu Vor- und Frühgeschichte, Römer- und Frankenzeit, Mittelalter, Reformation und Neuzeit. Modell der Stadt vor der Zerstörung 1689. Weitere Informationen: [www.museum-andreasstift.de](http://www.museum-andreasstift.de)

## 4 Luginsland A/B 5

Historische Weinlage entlang der Stadtmauer Andreasstraße / Willy-Brandt-Ring. 1235 ließ Kaiser Friedrich II. in dem dort befindlichen Turm »Luginsland« seinen Sohn, den deutschen König Heinrich VII., einkerkern.

## 5 Alter Jüdischer Friedhof »Heiliger Sand« A 4/5



Ältester erhaltener jüdischer Friedhof Europas mit ca. 2500 sichtbaren Gräbern (ältester Grabstein von 1058/1059). Vom jüngeren, höher gelegenen Teil bedeutende Sichtachse zum Dom (sog. »Buber-Blick«). Der Friedhof ist Teil des UNESCO-Welterbes »SchUM-Stätten Speyer, Worms und Mainz«. Männliche Besucher müssen eine Kopfbedeckung tragen. Samstags und an jüdischen Feiertagen geschlossen; Öffnungszeiten: [www.worms-erleben.de](http://www.worms-erleben.de).

## 6 Museum Heylshof C 3


Kunstmuseum mit bedeutender Sammlung: Gemälde, Porzellan, Kleinplastik, Glasmalerei, Gläser, Keramik, Grafik. Sonderausstellungen. Montags geschlossen, Öffnungszeiten: [www.heylishof.de](http://www.heylishof.de).

## 7 Heylshofpark (ehemaliger Bischofshof) B/C 4

Im 1689 zerstörten Bischofshof fand am 17./18. April 1521 die weltgeschichtlich bedeutende Begegnung von Kaiser Karl V. und Martin Luther statt. Im heutigen Park erinnern Bronzeskulpturen an Ort und Szene des Reichstages. Teil des Luther-Rundgangs.

## 8 Lutherdenkmal C 3

Eines der größten Reformationsdenkmäler der Welt, 1868 vollendet nach einem Entwurf von Ernst Rietschel. Figuren und Embleme zeigen die Reformationsgeschichte, im Mittelpunkt Martin Luther und der Reichstag zu Worms des Jahres 1521.

- 9 Schicksalsrad C 3**  
Doppelseitiges, rotierendes Bronzerad, 1986 gestaltet von Gustav Nonnenmacher mit für Worms bedeutenden historischen Ereignissen auf der einen Seite und Szenen aus dem Alltagsleben auf der anderen.
- 10 Winzerbrunnen D 3**  
Mittelpunkt der Fußgängerzone Kämmererstraße, 1983 von Gustav Nonnenmacher geschaffen. Geschichtliches und Sinnbildliches zum Thema Wein erinnern daran, dass Worms ein bedeutender Weinbauort ist.
- 11 Ludwigsplatz D 2**  
Denkmal (1895), 24,3 Meter hoch, mit Obelisk und von Löwen flankiertem Brunnen für den 1892 verstorbenen hessischen Großherzog Ludwig IV.
- 12 St. Martin D 2**  
Dreischiffige romanische Pfeilerbasilika (11.–13. Jh.) mit geradem Chorbauabschluss der sog. Wormser Schule. Ehemalige Stiftskirche. Unter der Kirche befand sich nach der Legende der Kerker des heiligen Martin.
- 13 Martinspforte E 2**  
1904 errichtet nach Entwürfen von Georg Metzler in den Formen des gleichnamigen inneren nördlichen Stadttores (zerstört 1689).
- 14 Synagoge und ehemaliges jüdisches Viertel E 2**  
 Worms, hebräisch *Warmaisa*, war seit dem 11. Jh. eine blühende jüdische Gemeinde. Romanische Synagoge (erster Bau 1034, Neubau 1174/1175, nach Zerstörung 1938/1941 bis 1961 wiederaufgebaut) und Frauensynagoge. Öffnungszeiten: [www.worms-erleben.de](http://www.worms-erleben.de). Männliche Besucher müssen eine Kopfbedeckung tragen. Das Ritualbad (*Mikwe*, 1185/1186) ist zzt. wegen Sanierungsarbeiten geschlossen. Teil des UNESCO-Welterbes »SchUM-Stätten Speyer, Worms und Mainz«. Weitere Informationen: [www.schumstaedte.de](http://www.schumstaedte.de).
- 15 Jüdisches Museum im Raschi-Haus E 2**  
1982 auf den Fundamenten des einstigen jüdischen Gemeindehauses (12. Jh.) errichtet. Das Haus diente bis zum Abriss als Hospital, Tanzhaus, Alltags-synagoge. Teile des Untergeschosses datieren seit dem 12. Jh. Montags geschlossen. Weitere Informationen und Öffnungszeiten: [www.juedisches-museum-worms.de](http://www.juedisches-museum-worms.de).
- 16 Woogbrücke F 3**  
Reste der stattlichen Befestigungsmauer der einstigen Bastion, vermutlich aus dem 17. Jh. Die Bastion war einer der Hauptzugänge der mittelalterlichen Stadt.
- 17 Friedrichskirche und Rotes Haus E 3**  
Kirche der reformierten Gemeinde, erbaut 1744. Rotes Haus, einziges erhaltenes bürgerliches Renaissancegebäude, erbaut 1624. Heute evangelisches Gemeindezentrum.
- 18 St. Paulus E 4**  
Von Bischof Burchard 1016 auf Fundamenten der salischen Herzogsburg als dreischiffige Pfeilerbasilika (11.–13. Jh.) erbaut. Romanischer, fünfseitig geschlossener Chor und Westbau mit Achteckkuppel (13. Jh.). Langhaus nach der Stadtzerstörung 1689 als barocke Halle erneuert. Steinerne Kuppelbekrönungen mit orientalischem Einfluss (»Heidentürme«). Ehemalige Stiftskirche. Die Stiftsgebäude mit Kreuzgang dienten bis 2024 als Dominikanerkloster.

- 19 Nibelungenmuseum und Torturmplatz E 5**  
Multimediales Museum an der stauferzeitlichen Stadtmauer. Konzipiert als »begehbare Hörbuch« zum Nibelungenlied. Zurzeit geschlossen. Torturmplatz mit der Kunstinstallation *Siegfrieds Grab*, einem von zwei großen Sandstein-Monolithen flankierten Hügel.
- 20 Romanische Hauswand D 4**  
Wand des großen Stadthauses »zur Trommel« (Anfang 13. Jh.).
- 21 Rathaus und Marktplatz mit Gerechtigkeitsbrunnen D 4**  
An der Stelle des Rathauses (1958) stand nach der Stadtzerstörung 1689 die städtische Lateinschule. Das spätmittelalterliche Rathaus, der »Bürgerhof«, befand sich in der Hagenstraße. Gerechtigkeitsbrunnen ursprünglich 1778 an der Stelle des heutigen Siegfriedbrunnens als Wasserstelle errichtet.
- 22 Dreifaltigkeitskirche C/D 4**  
Nach der Stadtzerstörung als lutherische Stadtkirche und Reformationsgedächtniskirche als barocker Saalbau errichtet (1709–1725). Nach der Zerstörung 1945 Wiederaufbau (1955–1958) nach Plänen von Otto Bartning.
- 23 Siegfriedbrunnen C 4**  
Siebeneckiger Brunnen mit überlebensgroßer Statue des Drachentöters Siegfried nach Entwürfen von Adolf von Hildebrand, errichtet 1921. Stiftung des Wormser Lederfabrikanten Cornelius Wilhelm Freiherr von Heyl.
- 24 Adlerapotheke C 5**  
Qualitätsvolles und repräsentatives barockes Bürgerhaus (1725). Geburtshaus des Komponisten Rudi Stephan (1887–1915).
- 25 Rheinpromenade I 2/3**  
Reizvolle Parkanlage, diverse gastronomische Angebote. *Nibelungenturm* (I 4), einer der ehemals zwei im neuromanischen Nibelungenstil erbauten Brückentürme (Karl Hofmann, 1900, heute von den Pfadfindern genutzt). Das *Hagendenkmal* (Johannes Hirt, 1905) erinnert an die Versenkung des Nibelungenschatzes durch Hagen von Tronje im Nibelungenlied. *Kriemhilds Rosengarten*, Landart (Eichfelder, 2021). *Eindutzend*, Licht- und Klanginstallation (Birgit Schuh, 2022).
- 26 Stadtmauer**  
Ab etwa 900 errichtet, größere Teile erhalten. Sie umschließt das Museum der Stadt Worms mit dem Stadtmauerdurchbruch Andreastor (1907) (A/B 5/6), steht oberhalb des Stadtgrabens hinter dem Domwestchor auf Fundamenten der römischen Mauer (B 4) und markiert von der ehemaligen Martinspforte die Nordseite der Judengasse mit dem Stadtmauerdurchbruch Raschitor sowie der Friesenspitze (E/F 2). Ihre Schauseite nach Osten (E 4/5) zeigt sich mit Rheinpfortchen und Rheintor am eindrucksvollsten vom Torturmplatz aus (Bürgerturm, Fischerpfortchen, Torturm).
- 27 Liebfrauenkirche E 1**  
Spätgotische Wallfahrtskirche (13. – 15. Jh.) inmitten der berühmten heutigen Weinlage »Liebfrauenstift-Kirchenstück«. Einzige erhaltene gotische Kirche in Worms.